





















STAVBNA ZEMLJIŠČA S HIŠAMI								
Zap. št.	Katastrska občina	Parc. št.	Naslov	Površina (m ²)	Vrednost (€)	Delež lastništva OL	Lokacija - ortofoto	Fotografije nepremičnin
1.	166 -Lendava	4124/2 – stavbno zemljišče 4124/3 - stavbno zemljišče	Ulica Sv. Štefana 4, Lendava	158	69.000,00	1/1		
2.	153 - Radmožanci	2062 – stavbno zemljišče	Radmožanci 112	91	1.143,00	1/1		
3.	155- Genterovci	832 – stavbno zemljišče	Mala cesta 1, Genterovci	498	6.200,00	1/1		

4.	156-Mostje pri Lendavi	513 – stavbno zemljišče	Mostje 22	1222	20.000,00	1/1		
5.	157 - Dolga vas pri Lendavi	1968 – stavbno zemljišče 1969 – stavbno zemljišče	Vaška ulica 57, Dolga vas	1.314	9.200,00	1/1		
6.	169 -Petišovci	1978/20 – stavbno zemljišče	Rudarska 9, Petišovci	838	15.000,00	1/1		
7.	170-Pince	2694/2 – stavbno zemljišče	Pince Marof 25	1061	11.000,00	1/1		

8.	153- Radmožanci	1773 – stavbno zemljišče	Radmožanci 51	1110	6.700,00	1/2		
9.	157-Dolga vas pri Lendavi	3350/2 – stavbno zemljišče	Dolgovaške Gorice 12	308	10.320	1/2		
10.	165-Lakoš	1822 – stavbno zemljišče	Vrtna ulica 1, Gornji Lakoš	306	9.200	41/100		
11.	153- Radmožanci	1748 – stavbno zemljišče 1749 – stavbno zemljišče	Radmožanci 72	2.211	22.560	1/1	